


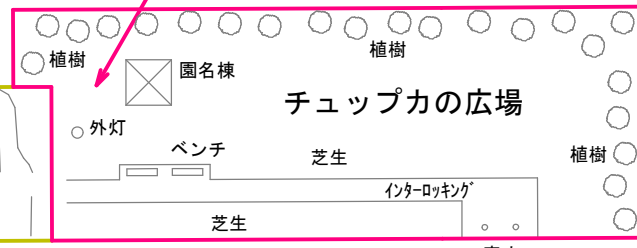
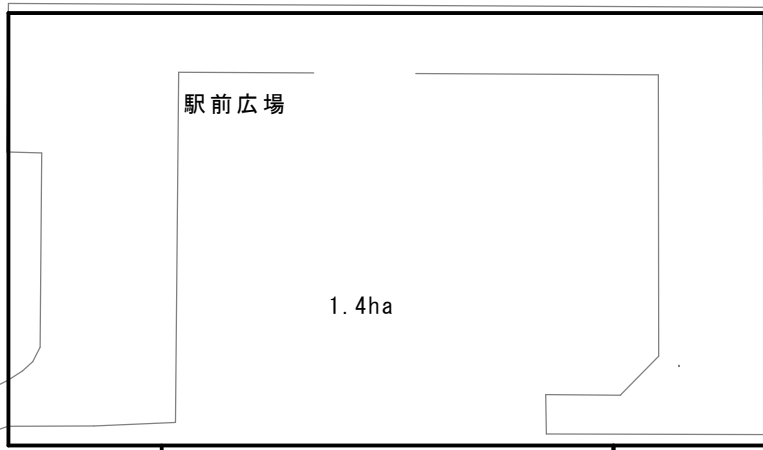
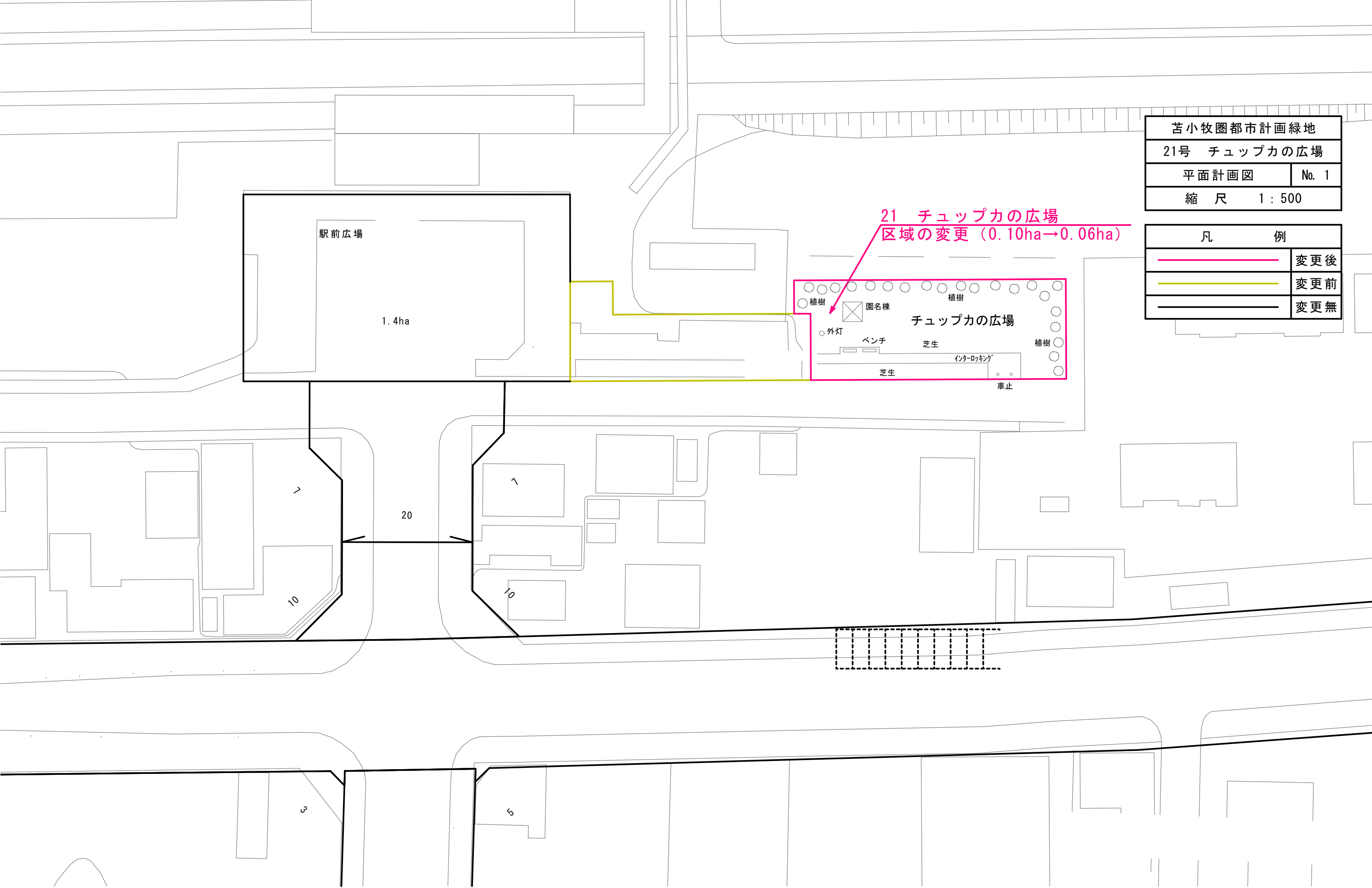


苦小牧圏都市計画緑地	
21号 チュップカの広場	
平面計画図	No. 1
縮尺	1:500

凡 例	
	変更後
	変更前
	変更無



21 チュップカの広場
区域の変更 (0.10ha→0.06ha)



訂正	年月日	設計年月日 平成30年 4月13日	設計 A. osanai	検図	承認印	工事名称 チュップカの広場	図面番号
			製図 A. osanai	担当	承認年月日	図面名称 平面計画図	縮尺 1:500
							01/01