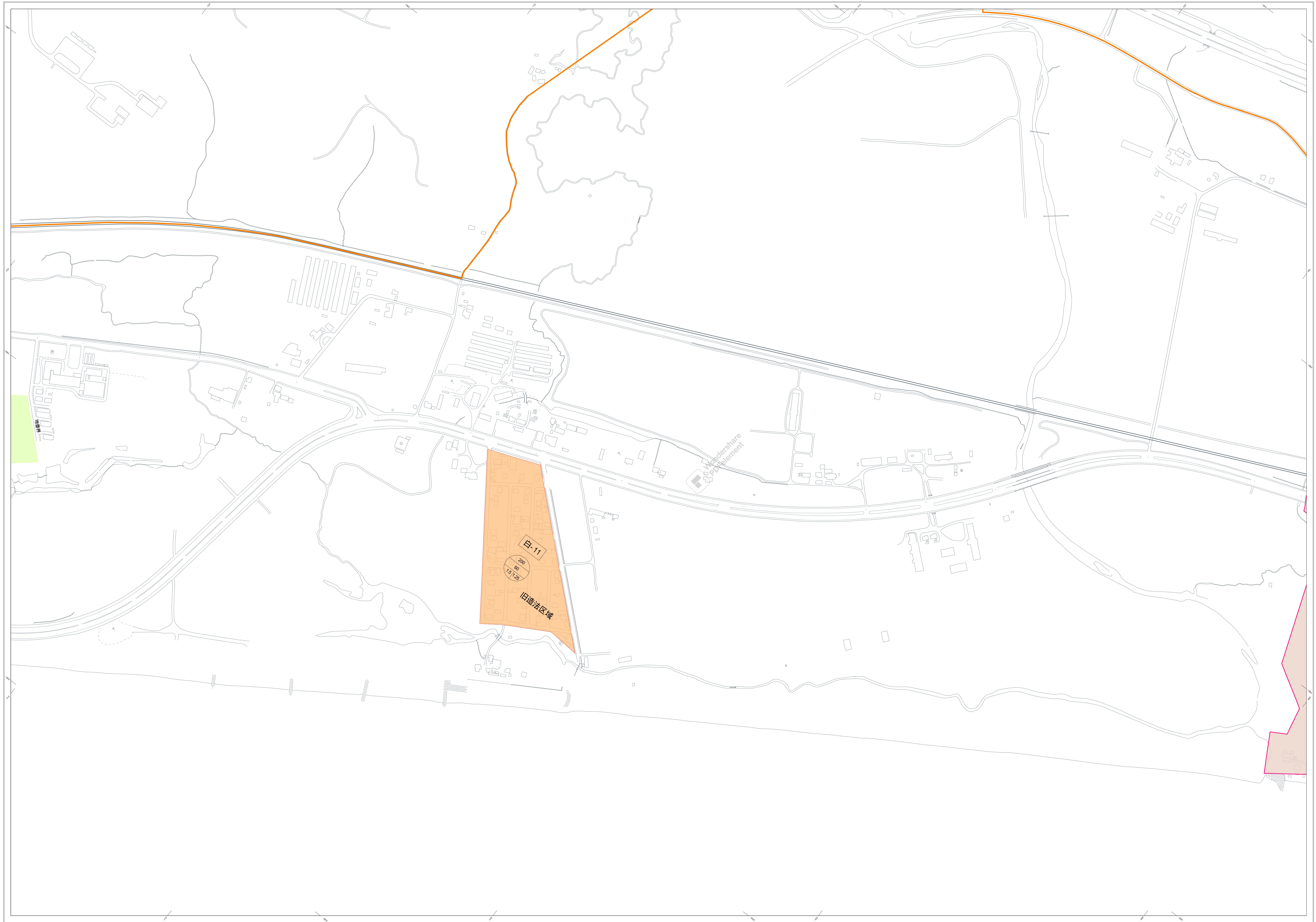
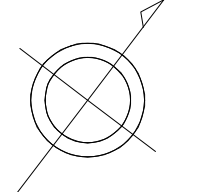


白老町現況地番合成図 9



18	19	20
8	9	10

行政区域
北海道
支庁
市町村



記号

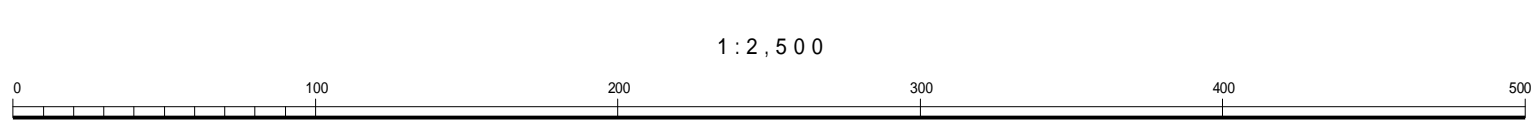
	住宅地		工業地
	農地		森林
	水域		その他

株式会社 シン技術コンサル

白老町役場

11	12	13	14	15	16	17	18	19	20
1	2	3	4	5	6	7	8	9	10

① 平成11年度作成の白老町地籍調査図面を基に作成されたものである。
② 地籍調査図面と異なる場合は、地籍調査図面に準拠するものとする。



この測量成果は、国土院の測量成果を基に作成されたものである。
国土院の測量成果は、国土地理院の測量成果を基に作成されたものである。
(測量年度) 平成12年度 第214号

この測量成果は、国土院の測量成果を基に作成されたものである。
国土院の測量成果は、国土地理院の測量成果を基に作成されたものである。
(測量年度) 平成12年度 第113号

この測量成果は、国土院の測量成果を基に作成されたものである。
国土院の測量成果は、国土地理院の測量成果を基に作成されたものである。
(測量年度) 平成12年度 第422号